



# 1ª tappa - Martedì 25 marzo













Prima tappa: FERRARA - BONDENO km 174,5

## TRASFERIMENTO AD ANDATURA CONTROLLATA

Comune	Alt.	Località	Dettaglio	Strada	Distanza km		Orario di passaggio
					Parz.	Perc.	
FERRARA		FERRARA - Piazza Castello	▶	INIZIO TRASFERIMENTO - Da Largo Castello - intersez. Largo Ercole 1° d'Este	Verso Corso della Giovecca	2,5	11:45
		Direzione est		Entrare in Piazza	Corso della Giovecca	0,3	0,3
				Semaforo: diritto	Corso della Giovecca	0,2	0,5
				Semaforo: diritto	Corso della Giovecca	0,4	0,9
				Semaforo: diritto	Corso della Giovecca	0,3	1,2
			↗	Passare sotto l'arco e tenere la destra	Piazzale delle Medaglie d'Oro	0,2	1,4
			↻	2ª uscita: diritto - dir. Tresigallo	Piazzale delle Medaglie d'Oro	0,1	1,5
			↻	2ª uscita: diritto - dir. Tresigallo	Via Pomposa	0,1	1,6
			FERRARA	FINE TRASFERIMENTO - in prossimità intersezione con Via delle Nazioni	Via Pomposa	0,5	2,1
					Via Pomposa	0,4	2,5

## PERCORSO DI GARA

Comune	Alt.	Località	Dettaglio	Strada	Distanza km		Ora di passaggio	
					Parz.	Perc.	Da per.	Media km/h
FERRARA	7	FERRARA	▶	PARTENZA UFFICIALE - in prossimità intersezione con Via delle Nazioni	0,0	0,0	174,5	43
				Incrocio strada per Coppato - diritto	0,1	0,1	174,4	45
				Proseguire diritto - dir. Tresigallo	0,9	1,0	173,5	47
				Proseguire diritto - dir. Tresigallo	0,3	1,3	173,2	11 : 50
				Proseguire diritto - dir. Tresigallo	0,8	2,1	172,4	11 : 50
				2ª uscita: diritto - dir. Tresigallo - ingresso circuito	3,1	5,2	169,3	11 : 50
				Proseguire diritto - dir. Tresigallo	0,4	5,6	168,9	11 : 50
			Proseguire diritto - dir. Tresigallo	1,5	7,1	167,4	11 : 50	

Comune	Alt.	Località	Strada	Dettaglio	Strada	Parz.	Perc.	Da per.	Media km/h		
									43	45	47
FERRARA	4	Bivio per Viconovo		Proseguire diritto - dir. Tresigallo	SP 15 - Via del Mare	1,4	8,5	166,0	12 : 00	11 : 59	11 : 59
		Incrocio V. Ponte Rigo		Proseguire diritto - dir. Tresigallo	SP 15 - Via del Mare	2,0	10,5	164,0	12 : 02	12 : 02	12 : 01
		Incrocio V. Paccheria		Proseguire diritto - dir. Tresigallo	SP 15 - Via del Mare	1,0	11,5	163,0	12 : 04	12 : 03	12 : 02
	3	Inc. V. Ponte Assa		Proseguire diritto - dir. Tresigallo	SP 15 - Via del Mare	1,4	12,9	161,6	12 : 05	12 : 05	12 : 04
		Incrocio Via Panigalli		Proseguire diritto - dir. Tresigallo	SP 15 - Via del Mare	2,4	15,3	159,2	12 : 09	12 : 08	12 : 07
	3	Svolta a sinistra			Circa 200m dopo il prog. Km 16 della SP 15	1,9	17,2	157,3	12 : 11	12 : 10	12 : 09
	6	Loc. Denore		Piccolo centro abitato	Via Massafiscaglia	3,6	20,8	153,7	12 : 16	12 : 15	12 : 14
		Inc. V. Sabbioncello		Proseguire diritto	Via Massafiscaglia	0,7	21,5	153,0	12 : 17	12 : 16	12 : 15
		Loc. Villanova		Piccolo centro abitato	Via Massafiscaglia	1,4	22,9	151,6	12 : 19	12 : 18	12 : 17
		Loc. Albarea		Piccolo centro abitato	Via Massafiscaglia	1,2	24,1	150,4	12 : 21	12 : 20	12 : 18
4	Loc. Viconovo		Piccolo centro abitato	Via Massafiscaglia	1,9	26,0	148,5	12 : 24	12 : 22	12 : 21	
5	Svolta stretta a destra			Imboccare il ponte - strettoia	0,6	26,6	147,9	12 : 25	12 : 23	12 : 22	
4	Loc. Fossalta			Curva a destra - ingresso comune Copparo	0,3	26,9	147,6	12 : 25	12 : 24	12 : 22	
COPPARO		Incrocio		Stop: a sinistra - dir. Ferrara, Contrapò	Via Argine Volano	0,2	27,1	147,4	12 : 25	12 : 24	12 : 22
		Cartello "fine" Fossalta		Proseguire diritto - dir. Baura	Via Argine Volano	1,0	28,1	146,4	12 : 27	12 : 25	12 : 24
		Incrocio Via Canalazzi		Ingresso comune Ferrara	Via Due Torri	2,2	30,3	144,2	12 : 30	12 : 28	12 : 27
		Loc. Baura		Proseguire diritto	Via Due Torri	1,3	31,6	142,9	12 : 32	12 : 30	12 : 28
	8	Svincolo - Stop		Incrocio: tenere la sinistra al 1° passaggio	Via Due Torri	0,8	32,4	142,1	12 : 33	12 : 31	12 : 29
		Svincolo - rotonda		A sinistra - dir. Ferrara	SP 29 - Via Aurelio Zamboni	0,2	32,6	141,9	12 : 34	12 : 32	12 : 30
		Lungo ponte		2^ uscita: diritto - dir. Cona	SP 29 - Via Aurelio Zamboni	0,5	33,1	141,4	12 : 34	12 : 32	12 : 30
	7	Svincolo - rotonda		3^ uscita: a sinistra - dir. Tresigallo - fine giro completo - inizio 2° giro parziale	SP 29 - Via Aurelio Zamboni	0,4	33,5	141,0	12 : 35	12 : 33	12 : 31
		Incrocio con SP 22		Proseguire diritto - dir. Tresigallo	SP 15 - Via del Mare	1,6	35,1	139,4	12 : 37	12 : 35	12 : 33
		Incrocio Via Stornara		Proseguire diritto - dir. Tresigallo	SP 15 - Via del Mare	0,4	35,5	139,0	12 : 38	12 : 35	12 : 33
4	Bivio per Viconovo		Proseguire diritto - dir. Tresigallo	SP 15 - Via del Mare	1,5	37,0	137,5	12 : 40	12 : 37	12 : 35	
	Incrocio V. Ponte Rigo		Proseguire diritto - dir. Tresigallo	SP 15 - Via del Mare	1,4	38,4	136,1	12 : 42	12 : 39	12 : 37	
	Incrocio V. Paccheria		Proseguire diritto - dir. Tresigallo	SP 15 - Via del Mare	2,0	40,4	134,1	12 : 44	12 : 42	12 : 40	
3	Inc. V. Ponte Assa		Proseguire diritto - dir. Tresigallo	SP 15 - Via del Mare	1,0	41,4	133,1	12 : 46	12 : 43	12 : 41	
	Incrocio Via Panigalli		Proseguire diritto - dir. Tresigallo	SP 15 - Via del Mare	1,4	42,8	131,7	12 : 48	12 : 45	12 : 43	
3	Svolta a sinistra			Circa 200m dopo il prog. Km 16 della SP 15	2,4	45,2	129,3	12 : 51	12 : 48	12 : 46	
6	Loc. Denore		Piccolo centro abitato	Via Massafiscaglia	1,9	47,1	127,4	12 : 54	12 : 51	12 : 48	
	Inc. V. Sabbioncello		Proseguire diritto	Via Massafiscaglia	3,6	50,7	123,8	12 : 59	12 : 56	12 : 53	
	Loc. Villanova		Piccolo centro abitato	Via Massafiscaglia	0,7	51,4	123,1	13 : 00	12 : 57	12 : 54	
					1,4	52,8	121,7	13 : 02	12 : 59	12 : 56	

Comune	Alt.	Località	Località	Località	Dettaglio	Strada	Parz.	Perc.	Da per.	Media km/h		
										43	45	47
FERRARA		Loc. Albarea			Piccolo centro abitato	Via Massafscaglia	1,2	54,0	120,5	13 : 04	13 : 00	12 : 57
	4	Loc. Viconovo			Piccolo centro abitato	Via Massafscaglia	1,9	55,9	118,6	13 : 06	13 : 03	13 : 00
	5	Svolta stretta a destra			Imboccare il ponte - strettoia	Via dell'Ansa	0,6	56,5	118,0	13 : 07	13 : 04	13 : 01
	4	Loc. Fossalta			Curva a destra - ingresso comune Copparo	Via Maranini	0,3	56,8	117,7	13 : 08	13 : 04	13 : 01
		Incrocio			Stop: a sinistra - dir. Ferrara, Contrapò	Via Argine Volano	0,2	57,0	117,5	13 : 08	13 : 04	13 : 01
COPPARO		Cartello "fine" Fossalta			Proseguire diritto - dir. Baura	Via Argine Volano	1,0	58,0	116,5	13 : 09	13 : 06	13 : 03
		Incrocio Via Canalazzi			Ingresso comune Ferrara	Via Due Torri	2,2	60,2	114,3	13 : 13	13 : 09	13 : 05
					Proseguire diritto	Via Due Torri	1,3	61,5	113,0	13 : 14	13 : 11	13 : 07
	8	Loc. Baura			Incrocio: svolta a destra - uscita circuito	Via Monte Oliveto	0,8	62,3	112,2	13 : 16	13 : 12	13 : 08
	7	Baura			Centro abitato - tenere la destra	Via dell'Unione	0,5	62,8	111,7	13 : 16	13 : 12	13 : 09
FERRARA		Loc. Correggio			Piccolo centro abitato	Via dell'Unione	2,6	65,4	109,1	13 : 20	13 : 16	13 : 12
		Incrocio			Stop: a destra - dir. Copparo	SP 2 - Via Copparo	1,1	66,5	108,0	13 : 22	13 : 18	13 : 14
		Uscita da SP 2			Svolta a sinistra - dir. Ro, Polesella	SP 14 - Via Vallabana	0,3	66,8	107,7	13 : 22	13 : 18	13 : 14
	4	Malborghetto di Corr.			Piccolo centro abitato	SP 14 - Via Vallabana	0,4	67,2	107,3	13 : 23	13 : 19	13 : 15
		Inizio loc. Ruina			Ingresso comune Riva del Po	SP 14 - Via Stradelle	1,6	68,8	105,7	13 : 25	13 : 21	13 : 17
RIVA DEL PO	4	Ruina			Centro abitato	Via Collegio	0,4	69,2	105,3	13 : 26	13 : 21	13 : 17
					Incrocio con Via Olmi - diritto	Piazza Garibaldi	0,1	69,3	105,2	13 : 26	13 : 22	13 : 18
					Ingresso comune Ferrara	Via Possessione Grande	1,5	70,8	103,7	13 : 28	13 : 24	13 : 20
					Tenere strada principale a destra	Via Aldo Chiorboli	0,8	71,6	102,9	13 : 29	13 : 25	13 : 21
					Tenere la sinistra - dir. Ferrara	Via Aldo Chiorboli	1,0	72,6	101,9	13 : 31	13 : 26	13 : 22
FERRARA	4	Fossa d'Albero			Tenere la sinistra - dir. Ferrara	Via Aldo Chiorboli	0,5	73,1	101,4	13 : 31	13 : 27	13 : 23
		Loc. Sabbioni			Restare sulla strada principale	Via Aldo Chiorboli	1,0	74,1	100,4	13 : 33	13 : 28	13 : 24
		Incrocio			Tenere la sinistra - dir. Ferrara	Via Acquedotto	1,6	75,7	98,8	13 : 35	13 : 30	13 : 26
	4	Loc. Pescara			Piccolo centro abitato	Via Acquedotto	0,4	76,1	98,4	13 : 36	13 : 31	13 : 27
					Incrocio strada per Francolino - diritto	Via Acquedotto	2,3	78,4	96,1	13 : 39	13 : 34	13 : 30
FERRARA		Incrocio			Bivio: tenere strada principale sulla sinistra	Via Acquedotto	0,7	79,1	95,4	13 : 40	13 : 35	13 : 31
					Proseguire diritto	Via Acquedotto	1,4	80,5	94,0	13 : 42	13 : 37	13 : 33
		Torre Idrica - Stop			Incrocio: a sinistra - dir. Ferrara	Via dei Calzolari	1,3	81,8	92,7	13 : 44	13 : 39	13 : 34
	5	Malborghetto di Boara			Proseguire sulla strada principale	Via dei Calzolari	1,2	83,0	91,5	13 : 46	13 : 41	13 : 36
	5	Ferrara			1^ uscita: a destra - dir. Rovigo, Verona	Via Janus Pannonius	2,0	85,0	89,5	13 : 49	13 : 43	13 : 39
				2^ uscita: diritto - dir. Rovigo, Verona	Via Riccardo Bacchelli	0,4	85,4	89,1	13 : 49	13 : 44	13 : 39	
				Proseguire diritto	Via Riccardo Bacchelli	1,1	86,5	88,0	13 : 51	13 : 46	13 : 41	

Comune	Alt.	Località	Località	Località	Località	Località	Località	Località	Località	Località	Località	Località	Località	Località	Località	Località	Località	Località	Media km/h		
																			43	45	47
FERRARA		Rot. in costruzione						2^ uscita: verso sinistra - dir. Cento, Mantova							0,4	86,9	87,6	13 : 52	13 : 46	13 : 41	
		Ferrara						2^ uscita: diritto - dir. Cento, Modena							0,3	87,2	87,3	13 : 52	13 : 46	13 : 41	
	5	Ferrara - incrocio						Semaforo: a destra - dir. Cento, Modena							0,5	87,7	86,8	13 : 53	13 : 47	13 : 42	
								Serie di spartitraffico							0,1	87,8	86,7	13 : 53	13 : 47	13 : 42	
		Sottopasso ferroviario						Proseguire diritto							0,3	88,1	86,4	13 : 53	13 : 48	13 : 43	
		Svincolo						Tenere la carreggiata di sinistra e percorrere un tratto in senso di marcia vietato							0,1	88,2	86,3	13 : 53	13 : 48	13 : 43	
		Incrocio Via Marconi						Proseguire diritto: dir. Cento, Modena							0,3	88,5	86,0	13 : 54	13 : 48	13 : 43	
		Passaggio a livello						Senza barriere - linea secondaria							0,5	89,0	85,5	13 : 55	13 : 49	13 : 44	
		Svincolo - semaforo						Proseguire diritto							0,2	89,2	85,3	13 : 55	13 : 49	13 : 44	
		Ponte canale Burana						Proseguire diritto							0,9	90,1	84,4	13 : 56	13 : 50	13 : 45	
	10						1^ uscita: diritto - dir. Cento, Modena							0,1	90,2	84,3	13 : 56	13 : 51	13 : 45		
	10						Diventa Strada Statale 496 - prog. Km 64+380							0,1	90,3	84,2	13 : 56	13 : 51	13 : 46		
		Intersezione SS 723					2^ uscita: diritto - dir. Cento, Modena							0,2	90,5	84,0	13 : 57	13 : 51	13 : 46		
		Sottopasso A 13					Proseguire diritto							0,6	91,1	83,4	13 : 58	13 : 52	13 : 47		
	8	Loc. Porotto					1^ uscita: a destra - dir. Bondeno							1,2	92,3	82,2	13 : 59	13 : 53	13 : 48		
							2^ uscita: diritto - dir. Bondeno							0,5	92,8	81,7	14 : 00	13 : 54	13 : 49		
							Ingresso comune Vigarano Mainarda							1,9	94,7	79,8	14 : 03	13 : 57	13 : 51		
							2^ uscita: a sinistra - Dir. Bondeno							0,8	95,5	79,0	14 : 04	13 : 58	13 : 52		
VIGARANO MAINARDA		Semaforo					Incrocio: proseguire diritto							0,3	95,8	78,7	14 : 04	13 : 58	13 : 53		
	9	Vigarano Pieve					1^ uscita: diritto - dir. Bondeno							0,3	96,1	78,4	14 : 05	13 : 59	13 : 53		
		Semaforo					Proseguire diritto							0,9	97,0	77,5	14 : 06	14 : 00	13 : 54		
							2^ uscita: a sinistra - dir. Bondeno							0,8	97,8	76,7	14 : 07	14 : 01	13 : 55		
BONDENO							Ingresso comune Bondeno							1,2	99,0	75,5	14 : 09	14 : 03	13 : 57		
VIGARANO MAINARDA							Rientro comune Vigarano Mainarda							1,7	100,7	73,8	14 : 11	14 : 05	13 : 59		
							Passaggio a Livello							0,2	100,9	73,6	14 : 11	14 : 05	13 : 59		
							Rientro comune Bondeno							0,3	101,2	73,3	14 : 12	14 : 06	14 : 00		
	10	Loc. Ponte Rodoni					Piccolo centro abitato - proseguire diritto							1,2	102,4	72,1	14 : 14	14 : 07	14 : 01		
		Cartello loc. Bondeno												1,0	103,4	71,1	14 : 15	14 : 09	14 : 03		
BONDENO	11	Ponte cavo Napoleonico												0,6	104,0	70,5	14 : 16	14 : 09	14 : 03		
	11	Bondeno - Semaforo					Incrocio: proseguire diritto - dir. Mantova							0,9	104,9	69,6	14 : 17	14 : 11	14 : 05		
	19	Ponte fiume Panaro												0,7	105,6	68,9	14 : 18	14 : 12	14 : 05		

Comune	Alt.	Località	Immagine	Dettaglio	Strada	Parz.	Perc.	Da per.	Media km/h		
									43	45	47
BONDENO		Bondeno - Semaforo		Svolta a sinistra - dir. Gavello	Via XX Settembre	0,7	106,3	68,2	14 : 19	14 : 13	14 : 06
	11	Nuovo Ponte della Rana		Ingresso circuito	Via XX Settembre	0,0	106,3	68,2	14 : 19	14 : 13	14 : 06
				Tenere la sinistra sulla strada principale	Via XX Settembre	0,1	106,4	68,1	14 : 19	14 : 13	14 : 07
	10	BONDENO - 1° PASS. TRAGUARDO		Altezza intersezione con Via Monti - inizio 1° giro circuito finale	Via XX Settembre	0,3	106,7	67,8	14 : 20	14 : 13	14 : 07
		Incrocio		Proseguire diritto	SP 45 - Via per Scortichino	0,4	107,1	67,4	14 : 20	14 : 14	14 : 07
		Incrocio		Incrocio con Via Argine Traversagno - dritto	SP 45	2,0	109,1	65,4	14 : 23	14 : 16	14 : 10
				Incrocio con Via Guattarella - dritto	SP 45	2,0	111,1	63,4	14 : 26	14 : 19	14 : 13
	8	Scortichino		Proseguire diritto	SP 45 - Via Provinciale	1,8	112,9	61,6	14 : 28	14 : 21	14 : 15
		Svolta stretta a destra		Tenere la destra - dir. Gavello	Via Argine Cagnetto	1,7	114,6	59,9	14 : 31	14 : 24	14 : 17
		Svincolo		Svolta a sinistra - dir. Gavello	Via Comunale	2,4	117,0	57,5	14 : 34	14 : 27	14 : 20
	8	Gavello		Piccolo centro abitato - proseguire dritto	Via Comunale	2,0	119,0	55,5	14 : 37	14 : 29	14 : 23
				Incrocio: a destra - dir. Pilastrì, Sermide	SP 40 - Via Suore Redena	4,3	123,3	51,2	14 : 43	14 : 35	14 : 28
		Bivio Pilastrì			SP 69 - Via Virgiliansa	2,7	126,0	48,5	14 : 47	14 : 39	14 : 32
	8	Pilastrì			SP 69 - Via Virgiliansa	0,6	126,6	47,9	14 : 48	14 : 40	14 : 32
				Tenere la strada principale sulla destra	SP 69 - Via Virgiliansa	4,2	130,8	43,7	14 : 53	14 : 45	14 : 38
	8	Burana		Svolta a sinistra - dir. Bondeno	SP 69 - Via Virgiliansa	3,1	133,9	40,6	14 : 58	14 : 49	14 : 42
		Incrocio		Incrocio con Via Bassa - dritto	SP 69 - Via Virgiliansa	4,5	138,4	36,1	15 : 04	14 : 55	14 : 47
	9	Bondeno		2^ uscita: dritto - dir. Bondeno	SP 69 - Via Virgiliansa	0,6	139,0	35,5	15 : 05	14 : 56	14 : 48
				1^ uscita: dritto - dir. Bondeno	SP 69 - Via Virgiliansa	0,2	139,2	35,3	15 : 05	14 : 56	14 : 48
11	Bondeno - Semaforo		Svolta a destra	Ponte della Rana	1,0	140,2	34,3	15 : 07	14 : 58	14 : 50	
11	Nuovo Ponte della Rana			Via XX Settembre	0,0	140,2	34,3	15 : 07	14 : 58	14 : 50	
			Tenere la sinistra sulla strada principale	Via XX Settembre	0,1	140,3	34,2	15 : 07	14 : 58	14 : 50	
10	BONDENO - 2° PASS. TRAGUARDO		Altezza intersezione con Via Monti - fine 1° giro circuito finale - inizio 2° giro	Via XX Settembre	0,3	140,6	33,9	15 : 07	14 : 58	14 : 50	

Comune	Alt.	Località	Località	Dettaglio	Strada	Parz.	Perc.	Da per.	Media km/h		
									43	45	47
BONDENO		Incrocio		Proseguire diritto	SP 45 - Via per Scortichino	0,4	141,0	33,5	15 : 08	14 : 59	14 : 51
		Incrocio		Incrocio con Via Argine Traversagno - dritto	SP 45	2,0	143,0	31,5	15 : 10	15 : 01	14 : 53
				Incrocio con Via Guattarella - dritto	SP 45	2,0	145,0	29,5	15 : 13	15 : 04	14 : 56
	8	Scortichino		Proseguire diritto	SP 45 - Via Provinciale	1,8	146,8	27,7	15 : 16	15 : 07	14 : 58
		Svolta stretta a destra		Tenere la destra - dir. Gavello	Via Argine Cagnetto	1,7	148,5	26,0	15 : 18	15 : 09	15 : 00
		Svincolo		Svolta a sinistra - dir. Gavello	Via Comunale	2,4	150,9	23,6	15 : 21	15 : 12	15 : 03
	8	Gavello		Piccolo centro abitato - proseguire dritto	Via Comunale	2,0	152,9	21,6	15 : 24	15 : 15	15 : 06
				Incrocio: a destra - dir. Pilastrì, Sermide	SP 40 - Via Suore Redena	4,3	157,2	17,3	15 : 30	15 : 20	15 : 11
		Bivio Pilastrì			SP 69 - Via Virgilliana	2,7	159,9	14,6	15 : 34	15 : 24	15 : 15
	8	Pilastrì		Tenere la strada principale sulla destra	SP 69 - Via Virgilliana	0,6	160,5	14,0	15 : 35	15 : 25	15 : 16
					SP 69 - Via Virgilliana	4,2	164,7	9,8	15 : 41	15 : 30	15 : 21
	8	Burana		Svolta a sinistra - dir. Bondeno	SP 69 - Via Virgilliana	3,1	167,8	6,7	15 : 45	15 : 35	15 : 25
		Incrocio		Incrocio con Via Bassa - dritto	SP 69 - Via Virgilliana	4,5	172,3	2,2	15 : 51	15 : 41	15 : 31
	9	Bondeno		2^a uscita: dritto - dir. Bondeno	SP 69 - Via Virgilliana	0,6	172,9	1,6	15 : 52	15 : 41	15 : 31
				1^a uscita: dritto - dir. Bondeno	SP 69 - Via Virgilliana	0,2	173,1	1,4	15 : 52	15 : 42	15 : 32
	11	Bondeno - Semaforo		Svolta a destra	Ponte della Rana	1,0	174,1	0,4	15 : 54	15 : 43	15 : 33
	11	Nuovo Ponte della Rana		Tenere la sinistra sulla strada principale	Via XX Settembre	0,0	174,1	0,4	15 : 54	15 : 43	15 : 33
			Tenere la sinistra sulla strada principale	Via XX Settembre	0,1	174,2	0,3	15 : 54	15 : 43	15 : 33	
10	BONDENO		Altezza intersezione con Via Monti - fine 2° giro - ARRIVO	Via XX Settembre	0,3	174,5	0,0	15 : 54	15 : 43	15 : 33	